

# Projet Alimentaire Territorial de la communauté de l'agglomération Havraise



Front de mer. Nov.2014

## La Communauté de l'Agglomération Havraise

La Communauté de l'Agglomération Havraise (CODAH) se situe en Normandie, au cœur de l'Estuaire de la Seine. Le territoire se distingue par l'agriculture qui y occupe une place de choix à l'image des activités portuaires et industrielles. Le territoire bénéficie d'une diversité de productions agricoles riches et variées (élevage, grandes cultures, maraîchage) et de la proximité immédiate des ressources maritimes. Malgré tout, peu des biens produits

ou en transit au sein de l'agglomération est destiné à la population locale. Par ailleurs, la population de la région havraise, territoire touché par la crise industrielle montre des indicateurs et de santé médiocres. Ce constat a conduit la CODAH à se saisir de l'alimentation pour répondre aux enjeux d'économie de proximité et de santé publique.

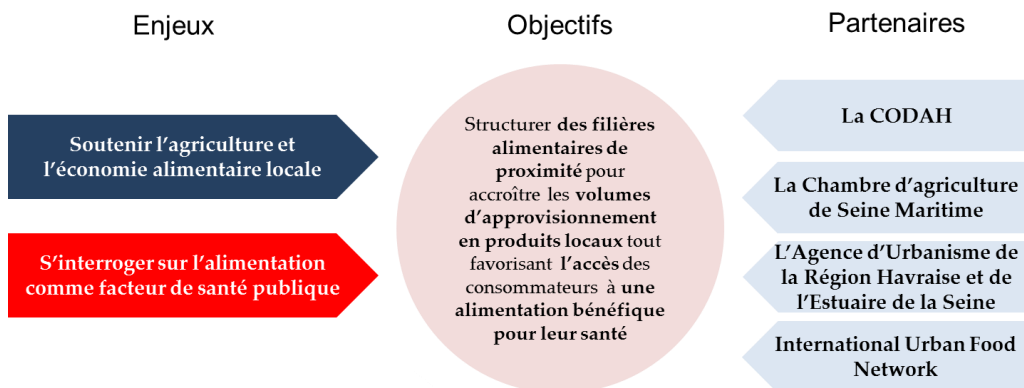
## Quelques données clés

- Près de **240 000** consommateurs
- **17** communes
- **42%** du territoire occupé par l'agriculture
- Le Havre, **1<sup>ère</sup>** place portuaire en France pour le commerce international
- De **nombreux** acteurs logistiques
- **16%** des habitants de la CODAH bénéficient du RSA



Localisation de la CODAH

## Le PAT de la CODAH : un partenariat restreint autour de deux enjeux



Réalisation : Louise Macé

La CODAH se positionne comme animatrice territoriale d'une démarche visant à mobiliser les différents acteurs du territoire et les experts locaux autour de ces objectifs.





## L'outil innovant du PAT de la CODAH : la Toile Alimentaire

Elaborée par la CODAH et ses partenaires, la Toile Alimentaire s'appuie sur l'expertise de l'Agence d'Urbanisme du Havre et de l'Estuaire de Seine qui a développé un outil similaire, la Toile Industrielle©. C'est un dispositif qui entend **recenser les acteurs qui jouent un rôle dans l'économie alimentaire du territoire** et observer leurs **interconnexions**. La Toile Alimentaire revêt ainsi trois dimensions :

### C'est un outil de connaissance territoriale

L'objectif n'est pas de créer des données mais **de s'appuyer sur des informations, des publications ou des indicateurs disponibles et existants**. Cette capitalisation doit permettre de réaliser un état des lieux de l'économie alimentaire locale afin d'avoir une **vision générale de l'organisation du système alimentaire territorial**.

### C'est un outil de diagnostic et d'analyse

L'outil devrait permettre d'analyser **plusieurs informations** telles que :

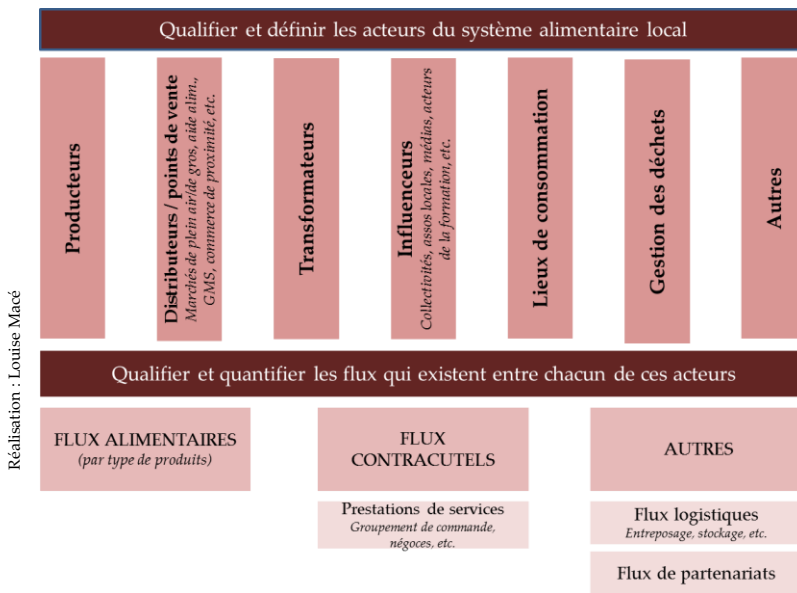
- Les interconnexions existantes
- Les points d'attractivité
- Les connexions faisant défaut
- Les opportunités et les potentiels d'émergence

Face à cette base de connaissance commune, chaque acteur pourra se positionner et s'adapter.

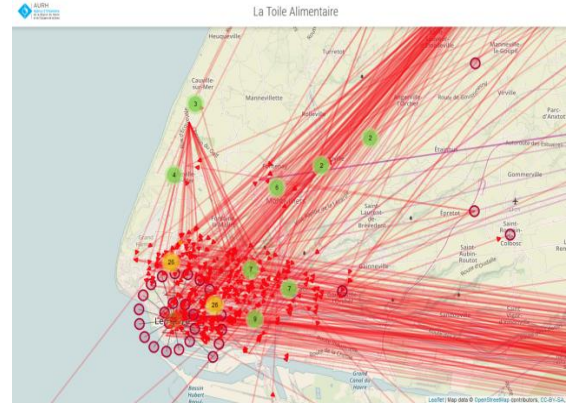
### C'est un outil de prospective

Le territoire pourra **se saisir de cet outil pour engager une réflexion et une vision stratégique de long terme**. A partir de ces données et de l'analyse qui en sera faite, les acteurs pourront **décider d'un cadre opérationnel d'actions** pour répondre aux enjeux du territoire, en particulier la structuration des filières alimentaires locales.

### Fonctionnement et arborescence de l'outil



### Représentation cartographiée de la Toile Alimentaire



Capture de la Toile Alimentaire avec zoom sur l'agglomération havraise au 28/08/2017

#### Pilote du projet

- ✓ Mélanie BRIAND, Communauté de l'Agglomération Havraise

#### Sources

- ✓ Entretiens avec Mélanie Briand et Charlotte Rajade (CA76)
- ✓ Echanges avec Ugo Legentil, stagiaire à la CODAH
- ✓ Dossier déposé à l'appel à projet du PNA 2016-2017
- ✓ Documents transmis par la CODAH

#### Crédits photos

- ✓ CODAH