

Projet Alimentaire Territorial de Loire Layon Aubance



Paysage de Rablay-sur-Layon (Maine-et-Loire)

La Communautés de communes de Loire Layon Aubance

Loire Layon Aubance (LLA) est une nouvelle communauté de communes créée en janvier 2017 suite à l'application de la loi NOTRE. Ce territoire rural, traversé par la Loire, le Layon et l'Aubance se caractérise, entre autres, par une activité agricole dynamique et diversifiée, parmi laquelle la viticulture occupe une place de choix.

De fait, situé en Pays de la Loire au cœur du Layon, le territoire bénéficie d'une situation géographique favorable dont certains acteurs comme les viticulteurs ont su tirer profit pour produire des vins dont la notoriété n'est plus à démontrer (Coteaux du Layon, Coteaux de l'Aubance, Anjou blanc ou rouge, etc.).

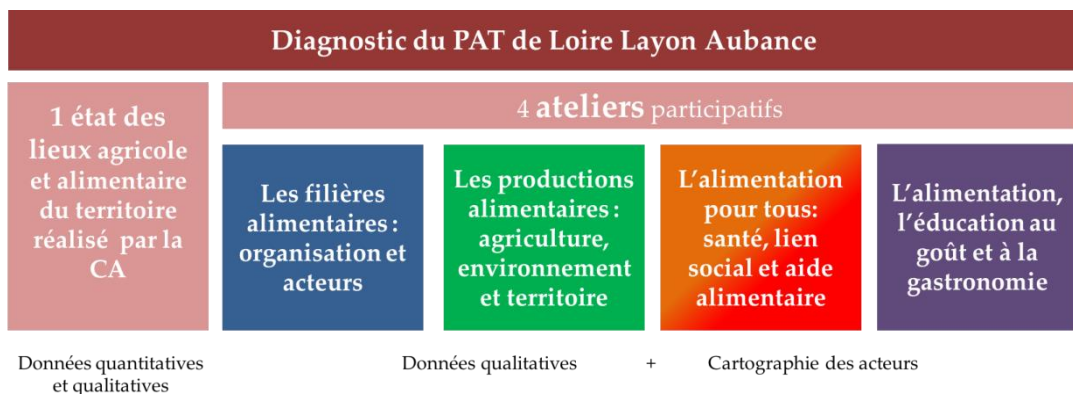
Quelques données clés

- **56 000** habitants
- **19** communes
- **720** exploitations agricoles dont **317** en viticulture
- Près de **50%** des exploitations exercent au moins une activité de commercialisation en circuits de proximité
- **90 km** : longueur du Layon, principale rivière du territoire



Carte de la Communauté de communes de Loire Layon Aubance

Le diagnostic transversal et participatif du Projet Alimentaire Territorial de LLA



Réalisation : Louise Macé





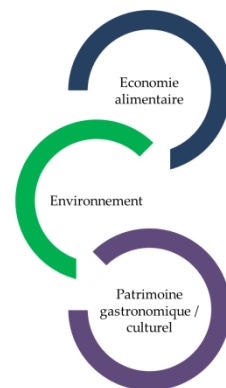
La qualité de l'eau : une problématique majeure pour le territoire

Le territoire de Loire Layon Aubance fait face à un **défi environnemental majeur**. La **rivière Layon** – l'un des effluents de la Loire et « véritable colonne vertébrale du territoire » – est **l'une des rivières les plus polluées de France et d'Europe**. La qualité de l'eau est effectivement mauvaise du fait de concentrations physico-chimiques supérieures à la moyenne nationale et non conformes aux exigences de la Directive-Cadre sur l'Eau. Cette pollution est majoritairement due à l'usage d'herbicides et de produits phytosanitaires à des fins agricoles et non agricoles. **La qualité sanitaire du Layon est un enjeu environnemental fort et prioritaire pour le territoire.**

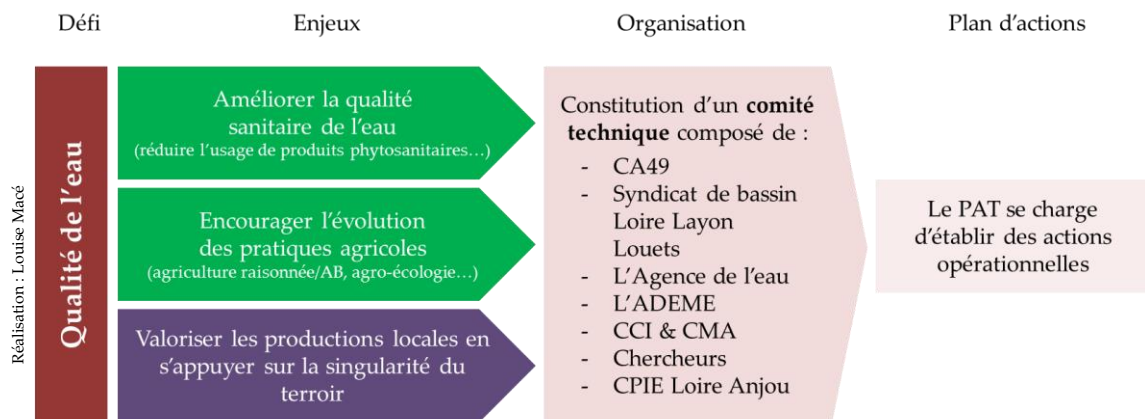
« On peut envisager l'alimentation, enjeu exprimé sur le territoire, comme une locomotive qui entraînerait derrière elle des améliorations pour l'environnement » **C. Bouc**

L'articulation de trois champs de l'alimentation

L'image du territoire et des productions locales est associée à la qualité de l'eau et au bien-être environnemental du territoire. Certains acteurs économiques s'appuient sur les spécificités territoriales pour mettre en valeur leurs productions. C'est pourquoi, **une dégradation de la qualité de l'eau et de l'environnement pourrait nuire à l'image des produits et du territoire et à l'économie locale**, d'où l'importance pour le territoire de maîtriser cet enjeu eau. Mais si l'environnement a des conséquences négatives, il peut aussi être perçu comme un levier. **La valorisation de pratiques environnementales vertueuses peut accentuer la vente de certains produits et favoriser l'attractivité du territoire (tourisme vert ou l'oenotourisme).** L'environnement, l'économie alimentaire et l'identité gastronomique et culturelle sont trois thématiques articulées de façon complémentaire dans le PAT de Loire Layon Aubance.



La réponse apportée par le PAT sur ces thématiques



« Pour beaucoup, l'environnement est perçu comme une contrainte. Pourtant, certains acteurs le voient comme une manière de valoriser leurs productions » **L. Mounereau**

Co-pilotes du projet

- ✓ Camille BOUC, Chambre d'Agriculture du Maine-et-Loire
- ✓ Alexandre ROUSSEAU, Communauté de Communes de Loire Layon Aubance

Sources

- ✓ Entretiens avec C. Bouc et L. Mounereau (Président du Syndicat de Bassin de Loire Layon Louets)
- ✓ Fiche territoire témoin RnPAT 2016
- ✓ Documents fournis par Camille Bouc

Crédit photos

- ✓ Chambre d'agriculture du Maine-et-Loire